


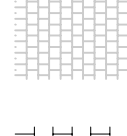
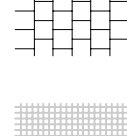


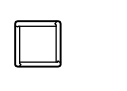








-  asfalt
  -  lage bodembedekker (walstrotica)
  -  grasveld
  -  tegels 30x30cm
  -  rubberen tegels 50x50cm
  -  tegels 15x15cm
  -  MBI 24x4x8 Geoc. Excellent Edelgras n.g. (7 djn halfjaarverband)
  -  Ijzerhaag 80x80cm (hub)
  -  Ijzerhaag 60x60cm (hub)
  -  boomkars 120x120cm (hub)
  -  straatbomen (6x)
  -  verwijderde boom (5x)
  -  boom
- Overige opmerkingen:
- positie straatbomen / putten en terrasbekleding nader te bepalen
  - positie speelplein (m.u.v. pannaveld en zandbak) nader te bepalen



A  
12 10 12  
DATUM  
03 09 12  
SCHAAL  
1:200  
FORMAAT  
A1  
TEKENAAR  
DS / PZ  
ONDERWERP  
Ontwerp omgevingsplan Ring 17  
TEKENINGNUMMER  
DO-00  
WERKNUMMER  
638-17-01  
OPDRACHTGEVER  
gemeente Noordoostpolder  
PROJECT  
Ring te Nagele (omgevingsplan)