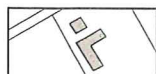


VERKLARING AANDUIDINGEN



TOPOGRAFISCHE GEGEVENS



GRENS VAN HET PLANGEBIED



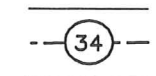
BESTEMMINGSGRENS



GRENS VAN HET BEBOUWINGSVLAK



HOOGSPANNINGSLEIDING



STRAALPAD MET HOOGTE MAAT T.O.V. NAP



STAAND GLAS TOEGESTAAN



RIJKSMONUMENT/GEMEENTELIJK MONUMENT



VOORMALIGE ARBEIDERSWONING



2 BEDRIJFSWONINGEN TOEGESTAAN



BEDRIJVEN EN BEDRIJVEN T.B.V. SCHEEPVAART EN
WATERRECREATIE TOEGESTAAN



VERBINDINGSTEKEN

2W



CODE VAN DE BESTEMMING
MAXIMAAL AANTAL WONINGEN AANEEN GEBOUWD

B3



NUMMER BEDRIJF / INSTELLING
CODE VAN DE BESTEMMING

Ai

INTENSIEVE VEEHOUDERIJ TOEGESTAAN

GGD

AMBULANCE STANDPLAATS



GRENS KERNRANDZONE



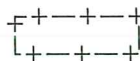
AFSCHERMEND GROEN



GRENS RECREATIERANDZONE

②

CATEGORIE AANDUIDING WEGEN



50dB(A) CONTOUR



LOSWAL



OBSTAKELVRIJE ZONE

zb

ZONDER BEDRIJFSWONING



ARCHEOLOGISCH MONUMENT



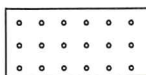
NATUURKAMPEERTERRIN



VEILIGHEIDSZONE



VOGELRICHTLIJN GEBIED



BOTENOPSLAG TOEGESTAAN



HABITATRICHTLIJN GEBIED



BOTENLOODS TOEGESTAAN



GEBIED MET ARCHEOLOGISCHE WAARDE OF VERWACHTINGSWAARDE

BESTEMMINGEN

| | |
|-----------|---|
| A | AGRARISCH GEBIED ——— (O) openheid van het landschap |
| N | NATUURGEBIED |
| | BOSGEBIED |
| | WATER |
| | WATERKERING |
| | WEGEN |
| W | WONEN |
| AZC | ASIELZOEKERSCENTRUM |
| B | BEDRIJVEN |
| H | HORECA |
| D | DETAILHANDEL |
| NV | NUTSVOORZIENINGEN |
| R | RECREATIEVE VOORZIENINGEN |
| | CULTUURHISTORISCH WAARDEVOL ELEMENT |
| | CULTUURHISTORISCH WAARDEVOL GEBIED (dubbelbestemming) |
| — x — x — | TRANSPORTLEIDING (dubbelbestemming) - AARDGAS |
| - - - - - | TRANSPORTLEIDING (dubbelbestemming) - WATER |

