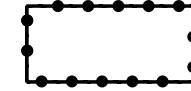




Plangebied

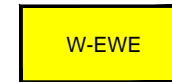


Plangebiedgrens

Enkelbestemmingen

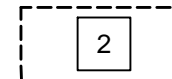


Groen - Erfsingel



Wonen - Extra woningen op erven

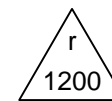
Maatvoeringen



maximum aantal wooneenheden



maximum goothoogte (m)
maximum bouwhoogte (m)



maximum volume (m3)

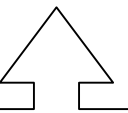


minimum goothoogte (m)

Figuren



gevellijn



**STEDENBOUW
LANDSCHAP
RUIMTELIJKE ORBENING**

t. 038 421 68 00 | info@witpaard.nl | www.witpaard.nl

opdrachtgever

Gemeente Noordoostpolder

betreft

Landelijk gebied, Oosterringweg 61-1, Bant

datum

26 maart 2019

status

Ontwerp

schaal

1:1000

ID plan

NL.IMRO.0171.BP00645-ON01

project nummer

0171. 968

getekend

Andor Keur (KC)

bladnummer

1/1

datum ondergrond

BGT d.d. 21-03-2019

WITPAARD