

LEGENDA

Plangebied



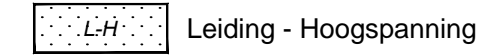
Bestemmingen

Enkelbestemmingen



Bedrijf - Nutsvoorzieningen

Dubbelbestemmingen



Leiding - Hoogspanning



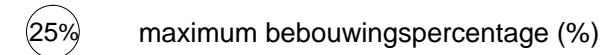
Waarde - Archeologie 6

Bouvlakken

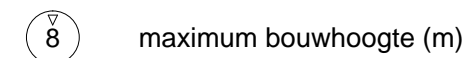


bouwvlak

Maatvoeringen



maximum bebouwingspercentage (%)



maximum bouwhoogte (m)

verklaring



ondergrond

Bestemmingsplan "Landelijk gebied, Nagelerweg 16a te Emmeloord" Gemeente Noordoostpolder

idn: NL.IMRO.0171.BP00661-ON01

schaal: 1:1000

formaat: A3

status: ontwerp

datum: 14-02-2020

kaartblad: 1 van 1

getekend door: **Digireg B.V.**
Schoolstraat 7
5961 EE Horst
T 077 - 208 60 12
info@digireg.nl



DNS planvorming B.V.
Klaprozenweg 75c
1033 NN Amsterdam
info@dnsplanvorming.nl